



B&B MANOIR DE LA FABRÈGUES - CHAMBRES D'HÔTES & GÎTE - ESTAING

MANOIR DE LA FABRÈGUES

Chambres d'hôtes et gîte au Manoir, authentique demeure du XVIIIème siècle située entre Estaing et Espalion dans la vallée du Lot au pied des monts d'Aubrac

<https://manoir-estaing.fr>

<http://manoirattitude.com>



Éric & Laurent

+33 5 65 66 37 78

+33 7 83 15 17 48






A Les Chambres d'Hôtes : 180 Route des vignes Lieu-dit La Fabrègues 12190 Estaing

B Le Gîte de Brocca 4**** : Lieu-dit La Fabrègues - 180 route des vignes - 12190 Estaing





Les Chambres d'Hôtes

-  Chambre Bleue
-  Chambre Shabby
-  Suite Barock
-  Suite Botanica
-  L'Appartement



Authentique demeure du XVIIème siècle située entre Estaing et Espalion dans la vallée du Lot au pied des monts d'Aubrac, transformée en vaste maison d'hôtes de charme et caractère.

Ancienne propriété viticole située dans un petit hameau, le **Manoir** cultive de nombreuses traces du passé : cheminées monumentales, murs de pierre à vif, toits de lauze, salle voûtée... Deux chambres coquettes au décor "shabby chic" situées au 1er étage avec salle de bain et WC privés (douche ou baignoire balnéo) et 2 vastes suites avec salon et kitchenette. Un appartement et un gîte vous sont proposés également à la location. Plusieurs salons, un patio d'été, une terrasse panoramique avec vue sur le Lot et un petit jardin, ainsi qu'un grand parking complètent l'offre. Bienvenue aux marcheurs de Compostelle : navette gratuite du village sur RDV, idéal pour un petit rallye et parfait pour l'oenotourisme.

Parking vélo, TV et wifi gratuits.

Pas de table d'hôtes, mais un petit-déjeuner buffet à volonté. Spa privatif avec jacuzzi et sauna (10€ à 15) [soumis à conditions de réservation].



Infos sur l'établissement



Communs

A proximité propriétaire
Entrée indépendante
Jardin commun

Dans maison
Entrée commune



Activités

-Rando = départ au pied de la maison , nombreux chemins de randonnées et de trail directs
-Pèlerins = à proximité du chemin de St Jacques à 3km (navette possible sur réservation)
-Vélo = local disponible , possibilité de recharger , vélo-route V86 -La vallée du Lot- à 3km
-Spot de pêche sur le Lot au bout du chemin



Restauration

-Pas de table d'hôtes , les premiers restaurant se trouvent au village d'Estaing à 3km
-Pour les hôtes ayant réservé une Suite, elle est équipée d'une kitchenette , il suffit d'acheter en amont de quoi snacker à l'épicerie (Estaing 3km) ou en ville au supermarché (Espalion 6 km)



Réseaux

Accès Internet



Stationnement

Parking privé



Services

Location de draps et/ou de linge

Nettoyage / ménage



Extérieurs

Sont disponibles :
-une terrasse avec vue sur la rivière (Le Lot)
-un patio intérieur noyé dans les plantes
-un petit jardin fleuri avec des bassins de carpes Koï
-une colline entière avec vue panoramique et le jardin potager de vos hôtes , à proximité de vaches et de chevaux à l'occasion !





MEUBLE DE TOURISME

★★★★

2023 CLASSEMENT VALABLE 5 ANS
MINISTÈRE CHARGÉ DU TOURISME



Bienvenu aux marcheurs





Chambre Bleue



Chambre



2

personnes



1

chambre



16

m²

Petit déjeuner inclus

Tarif B&B dégressif à partir de 2 nuits et bons plans 89€ au lieu de 99€ par exemple

Chambre avec grand lit (160x200) idéal long séjour

Décor : tapisserie et mobilier shabby chic campagne aux couleurs douces, parquet au sol.

Salle de bain complète avec baignoire balnéo , sèche cheveux et toilettes séparées, produits d'accueil.

Équipement : Télévision , Coffre fort, placard pour vêtements, bureau.

Plateau de courtoisie avec bouilloire ,thé et café-sticks.

Situation : 1er étage (escalier) plein sud avec vue sur la vallée et le Lot

Frais d'accès au SPA 15€ pour un couple (privatisation 1h)

Connexion Wi-fi gratuite

Parking privé inclus

<i>Chambres</i>	Chambre(s): 1 Lit(s): 1	dont lit(s) 1 pers.: 0 dont lit(s) 2 pers.: 1
<i>Salle de bains / Salle d'eau</i>	Salle de bains privée	Sèche cheveux
	Salle(s) de bains (avec baignoire): 1	
<i>WC</i>	WC: 1 WC privés	
<i>Cuisine</i>		
<i>Autres pièces</i>		
<i>Media</i>	Télévision	Wifi
<i>Autres équipements</i>	Matériel de repassage	
<i>Chauffage / AC</i>	Chauffage	
<i>Bien être</i>	Spa / Jacuzzi	
<i>Exterieur</i>	Abri pour vélo ou VTT Jardin Terrain non clos	Cour commune Salon de jardin
<i>Divers</i>	Petit déjeuner inclus Tarif B&B dégressif à partir de 2 nuits et bons plans (81€ au lieu de 95€ par exemple) Chambre avec grand lit (160x200) idéal long séjour	







Chambre Shabby



Chambre



2

personnes



1

chambre



16

m²

Petit déjeuner inclus

Tarif B&B dégressif à partir de 2 nuits et bons plans (95€ au lieu de 105€ par exemple)

Chambre avec grand lit (160x200) idéal long séjour

Décor : tapisserie façon toile de Jouy couleur bleu ciel, mobilier style shabby avec ciel de lit.
Salle de bain complète avec baignoire balnéo , sèche cheveux et toilettes séparées, produits d'accueil.

Équipement : Télévision , Coffre fort, placard pour vêtements, bureau.

Plateau de courtoisie avec bouilloire ,thé et café-sticks.

Situation : 1er étage (escalier) plein sud avec vue sur la vallée et le Lot

Frais d'accès au SPA 15€ pour un couple (privatisation 1h)

Connexion Wi-fi gratuite

Parking privé inclus

<i>Chambres</i>	Chambre(s): 1 Lit(s): 1	dont lit(s) 1 pers.: 0 dont lit(s) 2 pers.: 1
<i>Salle de bains / Salle d'eau</i>	Salle de bains privée	Sèche cheveux
<i>WC</i>	Salle(s) de bains (avec baignoire): 1	
<i>WC</i>	WC privés	
<i>Cuisine</i>		
<i>Autres pièces</i>		
<i>Media</i>	Télévision	Wifi
<i>Autres équipements</i>	Matériel de repassage	
<i>Chauffage / AC</i>	Chauffage	
<i>Bien être</i>	Sauna	Spa / Jacuzzi
<i>Exterieur</i>	Abri pour vélo ou VTT Jardin Terrain non clos	Cour commune Salon de jardin
<i>Divers</i>	Petit déjeuner inclus Tarif B&B dégressif à partir de 2 nuits et bons plans (81€ au lieu de 95€ par exemple) Chambre avec grand lit (160x200) idéal long séjour . Décor : tapisserie et mobilier shabby chic aux couleurs douces, parquet au sol.	







Chambre avec lit 160x200cm

Suite Barock



Appartement



2

personnes



1

chambre



30

m2

Petit déjeuner inclus [2 personnes maximum]

Location type "gîte" possible à la semaine (sans petit déjeuner) > nous contacter

Grande Suite lumineuse de 30m² en enfilade en façade du Manoir

Décor : tapisserie façon toile de Jouy , fresque murale et trompe-l'oeil , couleurs blanc-gris et noir, mobilier style shabby chic.

-1 Salon avec canapé d'angle et coin repas

-1 Kitchenette équipée pour deux personnes (frigo-évier-micro ondes-induction-vaisselle)

-1 Chambre avec grand lit (160x200)

-1 Salle de bain complète avec baignoire balnéo , sèche cheveux et 2 toilettes séparées, produits d'accueil.

Equipement : Télévision , Coffre fort, 2 placards pour vêtements, machine à café Krups-Nespresso

Situation : 1er étage (escalier) plein sud avec vue sur la vallée et le Lot

Connexion Wi-fi adsl gratuite

Frais d'accès au Spa 15€ pour un couple (privatisation 1h)

Parking privé gratuit inclus

<i>Chambres</i>	Chambre(s): 1	dont Suite: 1
	Lit(s): 1	dont lit(s) 1 pers.: 0
		dont lit(s) 2 pers.: 1
<i>Salle de bains / Salle d'eau</i>	Salle de bains privée	Sèche cheveux
	Salle(s) de bains (avec baignoire): 1	
<i>WC</i>	WC: 2	
	WC privés	
<i>Cuisine</i>	Kitchenette	
	Combiné congélation	Four à micro ondes
	Réfrigérateur	
<i>Autres pièces</i>	Salon	
<i>Media</i>	Télévision	Wifi
<i>Autres équipements</i>	Matériel de repassage	
<i>Chauffage / AC</i>	Chauffage	
<i>Bien être</i>	Sauna	Spa / Jacuzzi
<i>Exterieur</i>	Abri pour vélo ou VTT	Cour commune
	Jardin	Salon de jardin
	Terrain non clos	
<i>Divers</i>	Petit déjeuner inclus [2 personnes maximum]	





Chambre donnant sur la Salle de Bain, la toilette séparée



Suite de 3 pièces en façade Sud avec vue sur la Vallée du Lot



Entrée avec Salon et vue sur la Vallée du Lot



Ébène et Cie



Suite Botanica



Appartement



2

personnes



1

chambre



30

m2

Petit déjeuner inclus [2 personnes maximum]

Location type "gîte" possible à la semaine (sans petit déjeuner) > nous contacter

Grande Suite lumineuse de 30m² dans l'aile gauche du Manoir

Décoration ancienne et contemporaine , fresque murale et tableaux , tons blanc-gris et bleu, mobilier style shabby chic campagne.

-1 Salon avec deux fauteuils et coin repas

-1 Kitchenette équipée pour deux personnes (frigo-évier-micro ondes-induction-vaisselle)

-1 Chambre avec grand lit (160x200)

-1 Salle de bain complète avec baignoire balnéo , sèche cheveux et toilette séparée, produits d'accueil.

-1 salle de douche de plein pied

Equipement : Télévision , Coffre fort, 1 placard pour vêtements, machine à café Krups-Nespresso

Situation : 1er étage (escalier) orientée est et sud avec vue sur la vallée et le Lot

Connexion Wi-fi adsl gratuite

Frais d'accès au Spa 15€ pour un couple (privatisation 1h)

Parking privé gratuit inclus

<i>Chambres</i>	Chambre(s): 1 Lit(s): 1	dont lit(s) 1 pers.: 0 dont lit(s) 2 pers.: 1
<i>Salle de bains / Salle d'eau</i>	Salle de bains privée	Sèche cheveux
	Salle(s) de bains (avec baignoire): 1 A disposition 2 salles de bain (privées) séparées , l'une avec douche de plein pied , l'autre avec baignoire balnéo Salle(s) d'eau (avec douche): 1	
<i>WC</i>	WC: 1 WC privés	
<i>Cuisine</i>	Kitchenette Combiné congélation Réfrigérateur	Four à micro ondes
<i>Autres pièces</i>	Salon	
<i>Media</i>	Télévision	Wifi
<i>Autres équipements</i>	Matériel de repassage	
<i>Chauffage / AC</i>	Chauffage	
<i>Bien être</i>	Sauna	Spa / Jacuzzi
<i>Exterieur</i>	Abri pour vélo ou VTT Jardin Terrain non clos	Cour commune Salon de jardin
<i>Divers</i>	Petit déjeuner inclus [2 personnes maximum]	



Salle de Bain avec baignoire Balnéo



Entrée avec Kitchenette



L'Appartement



Appartement



2

personnes



1

chambre



34

m2

Appartement mansardé de 3 pièces au 2ème étage (sans ascenseur) (de 38m²)

> pour 2 personnes maximum Tarif dégressif à partir de la 4ème nuit

Il ne s'agit pas d'une chambre d'hôtes mais d'une location de courte durée de type "gîte"

-Location longue possible , de 2 semaines à 2 mois , selon la période avec tarif négocié.

-**accès indépendant** [porte à code] dans l'aile commune aux chambres d'hôtes, mais situé à l'intérieur de la propriété.

-**petits déjeuners non inclus** (équipement fourni avec cafetière et théière)

-1 Chambre avec grand lit 160x200

-1 salles de bain , avec douche

-2 WC

-Kitchenette équipée avec îlot repas

-Coin salon-tv avec 2 fauteuils.

-Salle d'eau avec machine à laver

-Equipement : Télévision , lave vaisselle, micro onde , frigo , machine à café, coffre fort, placards .

Parking privé inclus.

Connexion Wi-fi fibre gratuite

Les animaux ne sont pas acceptés dans la maison.

Ne convient pas aux personnes à mobilité réduite.

Taxe de séjour en supplément 1€/pers/jour

EXCLUSIVEMENT NON-FUMEUR

<i>Chambres</i>	Chambre(s): 1	dont Suite: 1
	Lit(s): 1	dont lit(s) 1 pers.: 0
		dont lit(s) 2 pers.: 1
<i>Salle de bains / Salle d'eau</i>	Salle de bains avec douche Sèche cheveux	Salle de bains privée
<i>WC</i>	Salle(s) d'eau (avec douche): 1 WC: 2 WC privés	
<i>Cuisine</i>	Kitchenette Combiné congélation Lave vaisselle	Four à micro ondes Réfrigérateur
<i>Autres pièces</i>	Séjour	
<i>Media</i>	Télévision	Wifi
<i>Autres équipements</i>	Lave linge privatif	Matériel de repassage
<i>Chauffage / AC</i>	Chauffage	
<i>Bien être</i>	Sauna	Spa / Jacuzzi
<i>Exterieur</i>	Abri pour vélo ou VTT	Cour commune



A savoir : conditions de la location

<i>Arrivée</i>	Accueil de 16h à 19h30 maximum , pas d'arrivée tardive
<i>Départ</i>	De 7h30 à 10h30
<i>Langue(s) parlée(s)</i>	Allemand Anglais Français
<i>Annulation/Prépaiement/Dépot de garantie</i>	Maison EXCLUSIVEMENT NON-FUMEUR-NON VAPOTEUR [intérieur-extérieurs]-50% d'arrhes sont demandés à la réservation par carte bancaire -Votre carte bancaire tient donc lieu de garantie -Solde à régler sur place plutôt en espèces ou par chèque français - Possibilité d'annuler jusqu'à 8 jours pleins avant la date d'arrivée sans frais, sauf pour les frais techniques d'annulation par CB : 3% sur la valeur débitée [gratuit par chèque sur demande ou Paylib] - Pour les chambres et Suites en cas d'annulation dans les 8 jours qui précèdent l'arrivée ou de non-présentation les arrhes sont gardés , dans le cas d'une Location de gîte le délai est porté à 15 jours -Taxes de séjour non incluses (0,66€ par personne et par jour) -PAS d'Accueil avant 16h - Aucun animal n'est acceptée dans la maison -Pour toute question , appelez nous 07.83.15.17.48 (tel , texto , répondeur) entre 18h et 19h-Privilégiez le contact par mail : info.lemanoir@orange.fr
<i>Moyens de paiement</i>	Chèques bancaires et postaux Espèces Virement bancaire Le règlement final se fait en espèces , les chèques français sont possiblement acceptés , le virement par Wero (ex Paylib) entre numéros de téléphone est possible. Pas de carte bancaire SVP ! Pour les hôtes chanceux ayant réservé en direct via notre site de réservation pour bénéficier de meilleurs tarifs, les arrhes de 50% versés sont déduits de la facture finale.
<i>Petit déjeuner</i>	Inclus
<i>Ménage</i>	Pas de ménage quotidien pour des séjours inférieurs à 3 nuits, sauf changement de serviettes tous les 2 jours.
<i>Draps et Linge de maison</i>	Draps et/ou linge compris
<i>Enfants et lits d'appoints</i>	Pas de lit bébé ni de lit enfant, l'occupation maximale de nos chambres est de 2 personnes.
<i>Animaux domestiques</i>	Les animaux ne sont pas admis.

Tarifs (au 21/05/26)

Les Chambres d'Hôtes

n°1 : Chambre Bleue : Exemple de tarif pour 2 pers, petit-déjeuner inclus , réduction de 10€ pour 1 pers, Informatif et non contractuel car le tarif peut être amené à varier
n°2 : Chambre Shabby : Exemple de tarif pour 2 pers, petit-déjeuner inclus , réduction de 10€ pour 1 pers, Informatif et non contractuel car le tarif peut être amené à varier
n°3 : Suite Barock : Exemple de tarif pour 2 pers, petit-déjeuner inclus , réduction de 10€ pour 1 pers, Informatif et non contractuel car le tarif peut être amené à varier
n°4 : Suite Botanica : Exemple de tarif pour 2 pers, petit-déjeuner inclus , réduction de 10€ pour 1 pers, Informatif et non contractuel car le tarif peut être amené à varier
n°5 : L'Appartement : Exemple de tarif pour 2 pers, petit-déjeuner inclus , réduction de 10€ pour 1 pers, Informatif et non contractuel car le tarif peut être amené à varier

Tarifs en €:	Tarif 1 nuit en semaine (L, M, M, J, D)					Tarif 1 nuit en weekend (V ou S)					Tarif 2 nuits weekend (V+S)					Tarif 7 nuits semaine					
Unité de location	n°1	n°2	n°3	n°4	n°5	n°1	n°2	n°3	n°4	n°5	n°1	n°2	n°3	n°4	n°5	n°1	n°2	n°3	n°4	n°5	
du 01/04/2026 au 30/06/2026	99€	95€	125€	120€	85€	99€	95€	125€	120€	85€											560€
du 01/07/2026 au 30/08/2026	105€	99€	130€	125€	85€	105€	99€	130€	125€	85€	196€	184€	234€	226€	170€						560€
du 31/08/2026 au 03/10/2026	99€	95€	120€	120€	85€	99€	95€	120€	120€	85€	216€	184€	226€	226€	170€						560€
du 04/10/2026 au 15/11/2026	99€	95€	120€	120€	85€	99€	95€	120€	120€	85€	196€	184€	226€	226€	170€						560€



Le Gîte de Brocca 4****

☆☆☆☆



Maison



2

personnes
(Maxi: 2 pers.)



1

chambre



43

m²

Gîte de plain-pied (41 m²), mitoyen mais indépendant dans l'aile d'un Manoir du XVII^e siècle transformé en maison d'hôtes de charme, situé entre Espalion et Estaing dans un petit hameau sur les coteaux du Lot.

Appartement de plain-pied avec place de parking privé exclusivement non-fumeur.

Bien situé à proximité de toutes les commodités et les sites à visiter.

Salon avec TV et salle à manger donnant sur une terrasse, cuisine largement équipée, chambre lit 160x200 avec 2^eme TV, SDB avec douche italienne, WC séparés.

Déco campagne chic.

Terrasse-Jardinet privés avec mobilier de détente et parasol (pas de barbecue possible)

Draps et linge de maison fournis ainsi que les produits d'entretien.

Classé 4** en 2023.**

Wifi et accès au spa de la maison d'hôtes (cf. conditions).

Parking privé, local pour vélo, départs de randonnées.

Accès au grand jardin avec vue panoramique (pic-nic -hamac - potager) au milieu des champs





**MEUBLE
DE TOURISME**

★ ★ ★ ★

2023 CLASSEMENT VALABLE 5 ANS
MINISTÈRE CHARGÉ DU TOURISME

ATOUT

Pièces et équipements

<i>Chambres</i>	Chambre(s): 1 Lit(s): 1 Lit Double 160x200cm	dont lit(s) 1 pers.: 0 dont lit(s) 2 pers.: 1
<i>Salle de bains / Salle d'eau WC</i>	Salle de bains avec douche WC: 1	
<i>Cuisine</i>	Cuisine Congélateur Four à micro ondes Réfrigérateur	Four Lave vaisselle
<i>Autres pièces</i>	Salon	Terrasse
<i>Media</i>	Télévision	Wifi
<i>Autres équipements</i>	Lave linge privatif	Matériel de repassage
<i>Chauffage / AC</i>	Chauffage	
<i>Bien être</i>	Sauna	Spa / Jacuzzi
<i>Exterieur</i>	Abri pour vélo ou VTT Salon de jardin	Jardin privé
<i>Divers</i>	Conditions d'accès au Spa et au Sauna : tarif 15€ pour 1h de privatisation , sur réservation obligatoire selon les horaires proposés (principalement de 10h à 12h et de 16h à 19h), à voir avec les propriétaires . Le Spa est situé dans la maison d'hôtes.	

Infos sur l'établissement



Communs

A proximité propriétaire
Habitation indépendante

Dans maison



Activités



Réseaux

Accès Internet



Stationnement

Parking privé



Services

Nettoyage / ménage



Extérieurs

Sont également disponibles :

- une terrasse commune avec vue sur la rivière (Le Lot)
 - une colline entière avec vue panoramique, table de pic-nic et hamac, et le jardin potager de vos hôtes, à proximité de vaches et de chevaux à l'occasion !
- De nombreux chemins de randonnées sont directement connectés :
- Estaing aller-retour
 - GR65 à 3km
 - Trail

A savoir : conditions de la location

Arrivée De 16h à 19h30

Départ De 7h30 à 10h30

Langue(s) parlée(s) Allemand Anglais Français

Annulation/Prépaiement/Dépot de garantie

- L'acceptation des CGV fait office de Contrat de location de meublé de tourisme
- La location est exclusivement non-fumeur/non-vapoteur [intérieur-extérieurs] , le manquement à cette obligation rompt le contrat de facto et provoque le départ immédiat du locataire , aucun remboursement possible.
- Arrhes de 50% de la valeur du séjour à payer à la réservation par CB via le système
- Le solde est à payer sur place à l'arrivée (chèque ou espèces uniquement et Wero)
- La carte de crédit fait usage de caution (pré-autorisation effectuée par le système de 300€)
- Annulation sans frais possible jusqu'à 15 jours pleins avant la date d'arrivée
- Un inventaire est à signer à l'arrivée
- Taxe de séjour 1,10€ par jour et par personne à régler sur place à l'arrivée conjointement au solde.
- Occupation maximum 2 personnes
- Visites-fêtes-barbecues interdits
- Parking gratuit (1 voiture)
- Option ménage en supplément, dans le cas où cette option n'est pas activée le ménage et le rangement de base doivent être réalisés au départ

Moyens de paiement Chèques bancaires et postaux Espèces Virement bancaire

Sur place : solde en espèces et éventuellement par chèque français ou Wero

Ménage Option ménage final 30€ , dans le cas où l'option n'est pas prise , le ménage TOTAL et la désinfection devront être réalisés par le locataire lui même et contrôlé avant retour de sa caution.

Draps et Linge de maison Draps et/ou linge compris

Enfants et lits d'appoints

Animaux domestiques Les animaux ne sont pas admis.

Tarifs (au 21/05/26)

Le Gîte de Brocca 4****

Location à partir de 5 nuits minimum hors-saison et 6 nuits haute-saison

Tarifs en €:	Tarif 1 nuit en semaine (L, M, M, J, D)	Tarif 1 nuit en weekend (V ou S)	Tarif 2 nuits weekend (V+S)	Tarif 7 nuits semaine
du 01/04/2026 au 30/06/2026				595€
du 01/07/2026 au 30/08/2026				595€
du 31/08/2026 au 03/10/2026				595€
du 04/10/2026 au 15/11/2026				595€

Mes recommandations

Découvrir la destination

Toutes les activités

OFFICE DE TOURISME TERRES D'AVEYRON
WWW.TERRESDAVEYRON.COM



Bar & tapas A la maison

8, rue François d'Estaing

2.1 km
📍 Estaing



Le bar & tapas A la maison, vous offre un environnement chaleureux et convivial. Propice à un moment de partage, en famille ou entre amis !

Brasserie du Château

+33565441289
2, Quai de l'Amiral d'Estaing

2.1 km
📍 Estaing



Brasserie traditionnelle familiale, cuisine du terroir avec des produits de la région.

Chez mon Père

+33565440270
20, rue François d'Estaing

2.1 km
📍 Estaing



Notre formule est simple : des produits frais et locaux, cuisinés par nos soins pour vous proposer des plats mitonnés "comme à la maison" !

Auberge Saint Fleuret

+33565440144
19, rue François d'Estaing
<https://www.auberge-st-fleuret.com>

2.1 km
📍 Estaing



Le restaurant propose une carte régionale issue de recettes traditionnelles faisant appel à des producteurs locaux pour la plupart.

La Casa

+33565480004
39 bis, rue droite

6.0 km
📍 Espalion



Située dans une petite ruelle piétonne, la pizzeria La Casa vous accueille dans un cadre chaleureux et vous propose diverses pizzas sur place ou à emporter. Fabrication de pâte à pizzas, desserts (spécialités : Tiramisu).

Le Méjane

+33565482237
8, rue Méjane

<https://www.restaurant-mejane.fr>

6.0 km
Espalion



Nous vous accueillons dans un espace climatisé, rénové et confortable, conservant l'âme du Méjane initiée par nos prédécesseurs. Nous avons ajouté des matériaux bruts tels que la pierre, le bois, et une petite touche de bleu.

Avéron restaurant local

+33565660370
Place de la Mairie

8.6 km
Bozouls



Fils d'agriculteur, nous avons créé ce concept store afin de développer et valoriser les agriculteurs locaux, leurs produits et ainsi promouvoir notre territoire.

Le Saint-Damien

+33565443968
Place de la Fontaine

10.0 km
St-Côme-d'Olt



Lucie et Jean-Philippe vous proposent une cuisine généreuse et gourmande faite maison. Plats traditionnels de la cuisine française et du monde s'y côtoient, élaborés avec soin et originalité à base de produits frais (pas de menu végétarien ou vegan).

Le Quai West

+33565445011
3, place Albert Castanié

15.1 km
Entraigues-sur-Truyère



Bar restaurant entre Lot et Truyère. Restauration midi et soir, l'après-midi : boissons, glaces et desserts.

Restaurant Saint Hubert

+33649082546
Route d'Agen D56
<https://www.parc-animalier-auberge.fr>

18.4 km
Montrozier



Restaurant - cuisine régionale, traditionnelle, au feu de bois.

Mes recommandations (suite)

Découvrir la destination

Toutes les activités

OFFICE DE TOURISME TERRES D'AVEYRON

WWW.TERRESDAVEYRON.COM



Auberge du Fel

+33565442746

256 route du vignoble

<https://aubergedufel.fr>

19.3 km

Le Fel



Restaurant & chambres d'hôtes dans le charmant village du Fel, entre vignes et Truyère, à la frontière de l'Aveyron et du Cantal.

Piscine d'Estaing

+33565447032

1.9 km

Estaing



Piscine municipale en plein air comportant un bassin de 25m et située au bord de la rivière Lot. Ouverte en Juillet-Août. Cours de natation collectifs débutants et initiation aux nages.

Piscine d'Espalion

+33565440402

Rue du Foirail

6.5 km

Espalion



Piscine de plein air équipée d'un bassin sportif de 25m, d'un bassin d'apprentissage et d'une aire de jeux aquatiques pour les enfants. La température de l'eau est maintenue à 26 degrés.

ELSA Base Canoë-kayak Espalion - Descente spéciale Saint-Jacques

Base de Perse

<https://www.elsanature.com>

6.7 km

Espalion



Amis marcheurs, offrez du répit à vos pieds et partez léger ! Une descente spéciale Saint-Jacques est organisée pour vous.

Rando accompagnée en VTT électrique à quatre roues (quadbike)

+33687038119

<https://amuse-quadbike.fr/>

8.4 km

Bozouls



Avec AMUSE (Aveyron Multisport évasion), François Mobian, éducateur sportif, vous propose la découverte de Bozouls et de son Canyon.

Train touristique de Bozouls (groupes)

+33565441063

Place de la Mairie

<https://www.terresdaveyron.fr>

8.6 km

Bozouls



Embarquez à bord du petit train de Bozouls et découvrez l'extraordinaire canyon !

Parcours de l'ancienne voie ferrée Bertholène-Gabriac-Bozouls- Espalion

+33565441063

2, boulevard Joseph Poulenc

<https://www.terresdaveyron.fr>

8.8 km

Espalion



Partez randonner à pied, à cheval, à VTT ou VTC sur cette ancienne ligne de chemin de fer idéale pour les balades en famille comme pour les sportifs.

ASVOLT - Location canoë, kayak, raft (descente en individuel)

+33471499581

<https://www.asvolt.fr>

14.9 km

Entraignes-sur-Truyère



Venez découvrir en famille ou entre amis les joies de l'eau vive en vallée du Lot !

ASVOLT - Base canoë nature

+33471499581

Val de Saures

<https://www.asvolt.fr>

14.9 km

Entraignes-sur-Truyère



Venez découvrir en famille ou entre amis les joies de l'eau vive en vallée du Lot !

ASVOLT - Descentes accompagnées

+33471499581

<https://www.asvolt.fr>

14.9 km

Entraignes-sur-Truyère



Descente accompagnée : Venez découvrir ou vous perfectionner en canoë et kayak avec un moniteur ! Dès 12 ans.

Mes recommandations (suite)

Découvrir la destination

Toutes les activités

OFFICE DE TOURISME TERRES D'AVEYRON

WWW.TERRESDAVEYRON.COM



ASVOLT - Location VTT à assistance électrique

+33471499581

<https://www.asvolt.fr>

14.9 km

Entraignes-sur-Truyère



L'ASVOLT vous propose de découvrir notre belle région en VTT à assistance électrique !

ASVOLT - Location VTT à assistance électrique accompagnée

+33471499581

<https://www.asvolt.fr/>

14.9 km

Entraignes-sur-Truyère



L'ASVOLT vous propose de découvrir notre belle région en VTT à assistance électrique !

Espace VTT FFC 'Entre Gorges Lot et Truyère'

<https://sitesvtt.ffc.fr/sites/gorges-lot-et-tr>

15.1 km

Entraignes-sur-Truyère



170 Km de circuits balisés et entretenus par l'ONF et le club local 'VCLT' vous feront découvrir Gorges et Vallées du Lot et de la Truyère. 11 circuits balisés vert, bleu, rouge ou noir au départ de Golinac, Entraignes, Couesques et Pons.

GR de Pays 'Lo Camin d'Olt'

15.1 km

Entraignes-sur-Truyère



Au départ d'Entraignes, les 2 boucles du Camin d'Olt (entretenues et balisées en jaune et rouge par l'ONF et le CDRP) à faire en 5 ou 6 jours avec repas et hébergement, vous permettront de découvrir la Vallée du Lot et les Gorges de la Truyère.

Parc aventure Le Saint Hubert

+33667118819

Le Saint-Hubert

<https://parc-animalier-auberge.fr/le-parc>

18.4 km

Montrozier



Unique en Aveyron ! Un parc accrobranche nouvelle génération pour toute la famille. Parc aventure familial dans les arbres avec filets suspendus. Sautez, grimpez et glissez sans baudrier dans un espace ludique et sécurisé, accessible dès 3 ans.

Le GR®65 - Le chemin de Saint-Jacques de Compostelle : Étape n° 3 : Estaing – Golinhac

2.1 km
📍 Estaing



Revivez la grande aventure des pèlerins en route pour Saint-Jacques-de-Compostelle et découvrez une portion magique de la Via Podiensis (GR® 65) qui traverse le département de l'Aveyron. La partie aveyronnaise du chemin de Saint Jacques de Compostelle (GR 65) représente 102 km entre Aubrac et Livinhac-le-Haut dans la vallée du Lot, à parcourir en 5 jours.

Circuit d'Estaing - Conques

2.2 km
📍 Estaing



Au départ du village d'Estaing, tel un pèlerin de Saint-Jacques-de-Compostelle, depuis le pont gothique inscrit au patrimoine mondial de l'Unesco, vous vous dirigerez vers Saint-Geniez-des-Ers.

Vallée du Lot à vélo (V86), ESTAING/ESPALION

2.2 km
📍 Estaing



D'Estaing à Espalion par la Vallée du Lot à vélo (V86).

Trail d'Aqui - Estaing

parking du Foirail

2.4 km
📍 Estaing



15 km - D+ 700m - *** - 15 % route - 47 % chemin large - 38 % monotrace - 100 % bonheur ! Courir quand bon vous semble... Courir avec qui vous voulez... Courir en se laissant guider... Courir en toute liberté !

Trail d'Aqui - Coubisou

Lieu de départ : Parking de la salle des fêtes

 <https://www.traildaqui.fr/4-coubisou/>

3.0 km
📍 Coubisou



32.5 km - D+ 1100m - *** - 32 % route - 32 % Chemin large - 36 % Monotrace - 100 % bonheur ! Courir quand bon vous semble... Courir avec qui vous voulez... Courir en se laissant guider... Courir en toute liberté !

Trail d'Aqui - Bessuéjols

Parking

<https://www.traildaqui.fr/1-bessuejols/>

3.4 km

 Bessuéjols



33 km - D+ 1200m - ** - Courir quand bon vous semble... Courir avec qui vous voulez... Courir en se laissant guider... Courir en toute liberté ! 22 % route - 43 % chemin large - 35 % monotrace - 100 % bonheur

Trail d'Aqui - Sébrazac

Lieu de départ : Salle des fêtes

<https://www.traildaqui.fr/20-sebrazac/>

4.0 km

 Sébrazac



23 km - D+ 850m - *** - 23 % route - 45 % Chemin large - 32 % Monotrace - 100 % bonheur ! Courir quand bon vous semble... Courir avec qui vous voulez... Courir en se laissant guider... Courir en toute liberté !

Panorama sur Estaing et les gorges du Lot depuis Las Combes

4.1 km

 Estaing



Sur la route qui mène d'Estaing au Nayrac, en direction du plateau de l'Aubrac, vous découvrirez une fabuleuse vue sur le village d'Estaing et les gorges du Lot.

Circuit d'Espalion - Bozouls

6.0 km

 Espalion



Entre Monts-d'Aubrac et Causse-Comtal, le Lot (anciennement « olt ») a creusé son lit et a pris ses aises en aval et en amont d'Espalion.

Vallée du Lot à vélo (V86), ESPALION/SAINT-GENIEZ-D'OLT

<https://www.tourisme-aveyron.com/fr/va>

6.0 km

 Espalion



D'Espalion à Saint-Geniez-d'Olt par la Vallée du Lot à vélo (V86)

Panorama sur les gorges du Lot depuis Fombillou au Nayrac

6.6 km
📍 Le Nayrac



Depuis ce point de vue, vous découvrirez un magnifique panorama sur les gorges du Lot.

Trail d'Aqui - Espalion

Lieu de départ : Parking des stades de
Perse

📄 <https://www.traildaqui.fr/6-espalion/>

6.7 km
📍 Espalion



42.5 km - D+ 1500m - *** - 31 % route -
37 % Chemin large - 32 % Monotrace -
100 % bonheur ! Courir quand bon vous
semble... Courir avec qui vous
voulez... Courir en se laissant guider...
Courir en toute liberté !

Plan d'eau du Nayrac

📄 <https://www.pecheaveyron.fr/fr/fiche/pla>

7.0 km
📍 Le Nayrac



Très beau plan d'eau proche du village

Panorama depuis la Vierge de Vermus à Espalion

7.5 km
📍 Espalion



Ce point de vue vous permettra
d'observer en un coup d'oeil la
magnifique vallée du Lot, Espalion et St
Côme d'Olt ainsi que les monts
d'Aubrac.

Trail d'Aqui - Le Nayrac

7.9 km
📍 Le Nayrac



21,5 km - D+ 1000m - ***** - Courir
quand bon vous semble... Courir avec
qui vous voulez... Courir en se laissant
guider... Courir en toute liberté ! 22 %
Route 41 % Chemin large 37 %
Monotrace 100 % Bonheur !

Trail d'Aqui - Le Cayrol

Lieu de départ : La Halle d'Anglars

<https://www.traildaqui.fr/13-le-cayrol/>

8.3 km

 Le Cayrol



11 km - D+ 300m - *** - 15 % route - 54 % Chemin large - 31 % Monotrace - 100 % bonheur ! Courir quand bon vous semble... Courir avec qui vous voulez... Courir en se laissant guider... Courir en toute liberté !

Le canyon de Bozouls

8.4 km

 Bozouls



Le canyon de Bozouls est une extraordinaire curiosité géologique, aux dimensions impressionnantes : 400 m de diamètre, 100 m de profondeur !

Le canyon de Bozouls

8.4 km

 Bozouls



Le canyon de Bozouls est une extraordinaire curiosité géologique, aux dimensions impressionnantes : 400 m de diamètre, 100 m de profondeur !

Vallée du Lot, Aubrac et Truyère

8.5 km

 Bozouls



Circuit du nord Aveyron, vous démarrez votre périple par le célèbre trou de Bozouls - une entité géographique unique en Aveyron avec ses maisons accrochées à la falaise.

Randonnée Bozouls

8.5 km

 Bozouls



PR 26, le site géologique de Bozouls. Dans les calcaires secondaires du causse Comtal, le Dourdou a façonné des gorges profondes. Le méandre le plus exceptionnel de la rivière constitue le site géologique de Bozouls.

Trail d'Aqui - Bozouls

Parking

8.7 km
Bozouls



16.5 km - D+ 550m - ** - Courir quand bon vous semble... Courir avec qui vous voulez... Courir en se laissant guider... Courir en toute liberté ! 12 % route - 43 % chemin large - 45 % monotrace - 100 % bonheur

Trail d'Aqui - Campuac

Lieu de départ : Place de la Mairie

<https://www.traildaqui.fr/3-campuac/>

8.8 km
Campuac



18.5 km - D+ 800m - *** - 17 % route - 27 % Chemin large - 56 % Monotrace - 100 % bonheur ! Courir quand bon vous semble... Courir avec qui vous voulez... Courir en se laissant guider... Courir en toute liberté !

Trail d'Aqui - Saint Côme d'Olt

Lieu de départ : Stade de football

<https://www.traildaqui.fr/18-saint-come->

9.9 km
Saint-Côme-d'Olt



25.5 km - D+ 1100m - **** - 18 % route - 47 % Chemin large - 35 % Monotrace - 100 % bonheur ! Courir quand bon vous semble... Courir avec qui vous voulez... Courir en se laissant guider... Courir en toute liberté !

La Coulée de Lave

10.0 km
Lassouts



A ne pas manquer la "coulée de lave de Roquelaure". Improprement nommée, car il s'agit en fait d'un éboulis de rochers basaltiques qui s'étend sur les pentes de la colline de Roquelaure, dominant le village de Saint-Côme-d'Olt et la Vallée du Lot.

Randonnée Saint-Côme-d'Olt : PR8

10.0 km
St-Côme-d'Olt



La rivière Lot est le point de mire de ce périple sur les deux versants de la vallée. Domptée par le barrage de Castelnau-Lassouts, elle demeure sauvage et peuplée de richesses insoupçonnées.

Mes recommandations (suite)

Découvrir la destination

Toutes les activités

OFFICE DE TOURISME TERRES D'AVEYRON

WWW.TERRESDAVEYRON.COM



Circuit de St Côme - Aubrac

10.0 km

📍 St-Côme-d'Olt



Saint-Côme-d'Olt, situé au bord du Lot, est classé parmi les « Plus beaux villages de France ».

Trail d'Aqui - Demi-kilomètre vertical GABRIAC LASSOUTS SAINT-CÔME-D'OLT

☎ +33565482902

18, bis avenue Marcel Lautard

🌐 <https://www.traildaqui.fr>

10.0 km

📍 Espalion



3.9 km - D+ 460m - *** - 5 % Route - 30 % Chemin large - 65 % Monotrace - 100 % Bonheur.

Le GR®65 - Le chemin de Saint-Jacques de Compostelle : Étape n° 2 : Saint-Côme-d'Olt – Estaing

10.1 km

📍 St-Côme-d'Olt



Revivez la grande aventure des pèlerins en route pour Saint-Jacques-de-Compostelle et découvrez une portion magique de la Via Podiensis (GR® 65) qui traverse le département de l'Aveyron.

Le Lot à Saint-Côme-d'Olt et Espalion (lâchers de truites)

10.1 km

📍 Espalion



Magnifique parcours de pêche pour les familles, les enfants et les amateurs de truites (déversements)

Voie de Conques(V86), VILLECOMTAL/ESPALION

10.3 km

📍 Villecomtal



De Villecomtal à Espalion par la Voie de Conques (V86).

Trail d'Aqui - Villecomtal

Parking du pont, face au rond-point

10.3 km

 Villecomtal



17.5 km - D+ 900 m - **** - 28 % route - 36 % chemin large - 36 % monotrace - 100 % Bonheur ! Courir quand bon vous semble... Courir avec qui vous voulez... Courir en se laissant guider... Courir en toute liberté !

Circuit la Descente dans les Gorges

11.0 km

 Golinhac



Un circuit conçu pour les vététistes confirmés qui vous mènera en bord de ruisseau jusqu'à un ancien moulin.

Circuit de la vallée de la Daze

11.0 km

 Golinhac



Depuis Golinhac, village perché sur un plateau granitique au coeur d'une nature splendide, prenez la direction de l'ancien moulin de Firminhac.

Circuit le grand plateau

11.0 km

 Golinhac



Un circuit facile et familial, agréable et assez plat.

Le GR®65 - Le chemin de Saint-Jacques de Compostelle : Étape n° 4 : Golinhac – Conques

11.0 km

 Golinhac



Revivez la grande aventure des pèlerins en route pour Saint-Jacques-de-Compostelle et découvrez une portion magique de la Via Podiensis (GR® 65) qui traverse le département de l'Aveyron. La partie aveyronnaise du chemin de Saint Jacques de Compostelle (GR 65) représente 102 km entre Aubrac et Livinhac-le-Haut dans la vallée du Lot, à parcourir en 5 jours.

Trail d'Aqui - Rodelle

À Bezannes, face au parking du Monument aux morts

11.3 km
📍 Rodelle



36 km - D+ 1000m - *** - 16 % route - 34 % Chemin large - 50 % Monotrace - 100 % bonheur ! Courir quand bon vous semble... Courir avec qui vous voulez... Courir en se laissant guider... Courir en toute liberté !

Panorama sur la vallée du Lot depuis le château de Roquelaure

11.7 km
📍 Lassouts



Depuis Roquelaure sur la commune de Lassouts, vous pourrez observer la vallée du Lot, Saint-Côme d'Olt et les monts d'Aubrac.

Panorama sur la vallée du Lot depuis Notre Dame des Hauteurs à Golinhac

11.7 km
📍 Golinhac



Notre Dame des Hauteurs, sur la commune de Golinhac, vous offrira un merveilleux panorama sur la vallée du Lot et les monts d'Aubrac.

Trail d'Aqui - Gabriac

Lieu de départ : Parking du cimetière à Ceyrac

📄 <https://www.traildaqui.fr/9-gabriac/>

14.3 km
📍 Gabriac



27.5 km - D+ 750m - ** - 16 % route - 44 % Chemin large - 40 % Monotrace - 100 % bonheur ! Courir quand bon vous semble... Courir avec qui vous voulez... Courir en se laissant guider... Courir en toute liberté !

Trail d'Aqui - Lassouts

Lieu de départ : Parking des quilles

📄 <https://www.traildaqui.fr/12-lassouts/>

14.9 km
📍 Lassouts



21 km - D+ 750m - *** - 33 % route - 39 % Chemin large - 28 % Monotrace - 100 % bonheur ! Courir quand bon vous semble... Courir avec qui vous voulez... Courir en se laissant guider... Courir en toute liberté !

Mes recommandations (suite)

Découvrir la destination

Toutes les activités

OFFICE DE TOURISME TERRES D'AVEYRON

WWW.TERRESDAVEYRON.COM



Le Lot à Entraygues-sur-Truyère (lâchers de truites)

15.0 km

📍 Entraygues-sur-Truyère



Magnifique parcours de pêche au coeur du village, nombreux lâchers de truites l'été.

Gorges de la Truyère

15.1 km

📍 Entraygues-sur-Truyère



Petite route en montée, à l'ombre le long du barrage de Couesques.

Randonnée Entraygues-sur-Truyère : PR10

15.1 km

📍 Entraygues-sur-Truyère



PR 10, des côteaux à la vallée du Lot.

Circuit d'Entraygues-sur-Truyère

15.1 km

📍 Entraygues-sur-Truyère



Ce circuit vous fera découvrir le plateau de la Viadène et ses lacs.

Circuit moto d'Entraygues-sur-Truyère à Najac

15.1 km

📍 Entraygues-sur-Truyère



Circuit moto de Entraygues-sur-Truyère à Najac.

Mes recommandations (suite)

Découvrir la destination

Toutes les activités

OFFICE DE TOURISME TERRES D'AVEYRON

WWW.TERRESDAVEYRON.COM



Trail d'Aqui - Demi-kilomètre vertical ENTRAYGUES

+33565482902

18, bis avenue Marcel Lautard

<https://www.traildaqui.fr>

15.1 km
Espalion



3.6 km - D+ 460m - ***** - 8 % Route -
44 % - Chemin large - 48 % Monotrace
- 100 % Bonheur

Circuit cyclo n°2 - Vers la Selves

15.1 km
Entraygues-sur-Truyère



Départ d'Entraygues.

Vallée du Lot à vélo (V86), ENTRAYGUES-SUR- TRUYERE/ESTAING

15.1 km
Entraygues-sur-Truyère



D'Entraygues-sur-Truyère à Estaing par
la Vallée du Lot à vélo (V86).

La route des vins - Entraygues- sur-Truyère - Le Fel

15.1 km
Entraygues-sur-Truyère



Au coeur de la vallée du Lot, entre
Rouergue et Auvergne, s'étire le
vignoble "Entraygues le Fel". En VDQS
(Vin De Qualité Supérieur) depuis 1965,
l'AOC (Appellation d'Origine Contrôlée)
a été brillamment obtenu en mai 2011.

Circuit cyclo n°1 - Gorges du Lot

15.1 km
Entraygues-sur-Truyère



Départ d'Entraygues.

Mes recommandations (suite)

Découvrir la destination

Toutes les activités

OFFICE DE TOURISME TERRES D'AVEYRON

WWW.TERRESDAVEYRON.COM



GR de Pays Lo Camin d'Olt

15.1 km
📍 Entraygues-sur-Truyère



Au départ d'Entraygues, les deux boucles du Camin d'Olt vous permettront de vous enfoncer dans les gorges étroites de la Truyère ou de dominer la vallée apprivoisée du Lot. Au confluent de ces deux rivières encore "claires" mais parfois capricieuses, Entraygues et son pays constituent un carrefour de voies de communication, entre les routes de l'Auvergne et la vallée du Lot.

Le circuit des 11 plus beaux villages de France

<https://www.tourisme-aveyron.com/fr/vc>

15.2 km
📍 Entraygues-sur-Truyère



Le circuit des 11 plus beaux villages de France : Etape N°1 Entraygues-sur-Truyère - Aubrac

15.2 km
📍 Entraygues-sur-Truyère



Trail d'Aqui - Montrozier

Parking du musée

15.9 km
📍 Montrozier



29.5 km - D+ 800m - ** - 8% route - 34 % chemin large - 58% monotrace - 100% bonheur ! Courir quand bon vous semble... Courir avec qui vous voulez... Courir en se laissant guider... Courir en toute liberté !

Trail d'Aqui - La Loubière

16.2 km
📍 La Loubière



16 km - D+ 300 m - * - Courir quand bon vous semble... Courir avec qui vous voulez... Courir en se laissant guider... Courir en toute liberté ! 22 % Route 35 % Chemin large 43 % Monotrace 100 % Bonheur !

Trail d'Aqui - Espeyrac

Lieu de départ : Parking de la mairie

<https://www.traildaqui.fr/07-espeyrac/>

16.5 km
📍 Espeyrac



17.5 km - D+ 850m - *** - 24 % route - 18 % Chemin large - 58 % Monotrace - 100 % bonheur ! Courir quand bon vous semble... Courir avec qui vous voulez... Courir en se laissant guider... Courir en toute liberté !

Trail d'Aqui - Le Fel

face au parking du camping

19.5 km
📍 Le Fel



16.5 km - D+ 550m - ** - 13% route - 32 % chemin large - 55 % Monotrace - 100% bonheur - Courir quand bon vous semble... Courir avec qui vous voulez... Courir en se laissant guider... Courir en toute liberté !

Circuit d'Izaguette

20.2 km
📍 St-Hippolyte



Départ de Couesques, ancienne cité ouvrière très vivante autrefois lors de la construction des barrages de la Truyère, aujourd'hui devenu hameau.

Panorama depuis le Belvédère de Rouens à Saint Hippolyte

22.8 km
📍 Saint-Hippolyte



Depuis ce belvédère, perché à 700m de hauteur, vous découvrirez un point de vue époustouflant sur les Gorges de la Truyère, le village de Valon et son château, et sur le versant opposé la Cascade du Saut du Chien.

Château d'Estaing

+33565447224

Place François Annat

<https://chateaudestaing.org>

2.0 km
📍 Estaing



Découvrez ce Monument Historique et son histoire depuis le XI^e s, de la famille d'Estaing à celle du 3^eme Président de la Vème République et l'exposition « Valéry Giscard d'Estaing, un homme au service de la France et de l'Europe ».

Château d'Estaing (groupes)

+33565447224

Place François Annat

<https://chateaudestaing.org>

2.1 km
📍 Estaing



Découverte du Château construit par les générations successives des Comtes d'Estaing (XIème-XVIIIème siècle) et exposition « Valéry Giscard d'Estaing, un homme au service de la France et de l'Europe ».

Église Saint-Fleuret

Place François Annat

2.1 km
📍 Estaing



Bel édifice du milieu du XVe siècle et début du XVIe siècle, l'église Saint Fleuret est construite sur l'éperon de schiste qui présente les vestiges de sépultures rupestres rares, datant du XIe siècle.

Découverte du village d'Estaing

2.1 km
📍 Estaing



Découverte du village d'Estaing et de son histoire : l'église Saint Fleuret (XVème siècle), le collège et le pont gothique (début XVIème siècle), les ruelles pittoresques et les curiosités patrimoniales.

Découverte du village d'Estaing

+33565441063

24, rue François d'Estaing

<https://www.terresdaveyron.fr>

2.1 km
📍 Estaing



Découverte du village d'Estaing et de son histoire : église Saint Fleuret (XVe siècle), collège et pont gothique (début XVIe siècle), ruelles pittoresques et curiosités patrimoniales. Circuit de visite disponible à l'Office de Tourisme.

Eglise de St Pierre de Bessuéjols

3.5 km
📍 Bessuéjols



Située sur l'un des plus prestigieux chemins de pèlerinage, le chemin de St-Jacques-de-Compostelle, l'église de St-Pierre de Bessuéjols, en grès rose, a été rebâtie au XVIe siècle mais a conservé intacte sa partie romane sous le clocher.

Mes recommandations (suite)

Découvrir la destination

Toutes les activités

OFFICE DE TOURISME TERRES D'AVEYRON

WWW.TERRESDAVEYRON.COM

Terres
d'Aveyron
Office de Tourisme

Château de Cabrespines

+33565444011

4.7 km
Coubisou



Visite accompagnée du Château de Cabrespines.

Château de Calmont d'Olt

+33775750971
<https://www.chateaucalmont.org>

5.5 km
Espalion



Le château fort de Calmont d'Olt domine de son sommet la ville d'Espalion et la vallée du Lot. En plus des nombreux jeux médiévaux et de la visite libre, le château propose des animations et spectacles adaptés aux petits comme aux grands !

Château de Calmont d'Olt (groupes)

+33775750971
<https://www.chateaucalmont.org>

5.5 km
Espalion



Calmont d'Olt est un château fort, classé Monument historique. Il domine de son sommet la ville d'Espalion et la vallée du Lot. Retrouvez des animations sur les arts de la guerre, l'archerie et la vie quotidienne au Moyen-Âge.

Musée Joseph Vaylet - Musée du Scaphandre

+33565440918
38 rue Droite

6.0 km
Espalion



Le musée vous invite à une double découverte, celle des arts et traditions populaires de la région et celle de l'histoire de l'exploration sous-marine, en hommage aux 2 espaliennais inventeurs du scaphandre autonome.

Découverte de la vieille ville d'Espalion

+33565441063
2, boulevard Joseph Poulenc
<https://www.terresdaveyron.fr>

6.0 km
Espalion



Au coeur de la Vallée du Lot, Espalion s'est développé sur les deux rives du Lot au centre d'un vallon dominé par les monts d'Aubrac au Nord et les plateaux du Causse, au Sud.

Chapelle des Pénitents Blancs

29, rue du Plô

6.0 km
📍 Espalion



Au cœur du centre historique d'Espalion, étape sur le chemin vers Saint-Jacques de Compostelle, la chapelle des Pénitents blancs bâtie en 1700 est un joyau d'art Baroque.

Eglise romane de Perse

Chemin de Perse

6.8 km
📍 Espalion



L'Eglise Romane de Perse, bâtie entre la fin du XIe siècle et le début du XIIe.

Abbaye de Bonneval

☎ +33565442449

🌐 <https://www.abbaye-bonneval.com>

8.0 km
📍 Le Cayrol



L'Abbaye de Bonneval, datant du XIIe siècle, fut d'abord un monastère de moines cisterciens, puis abandonné à la révolution, les ruines sont relevées en 1875 par une communauté de cisterciennes.

Musées des ardoisières

☎ +33607862226

🌐 <http://www.museeardoiseanglars.fr/>

8.2 km
📍 Le Cayrol



Découvrez l'Église templière d'Anglars du Cayrol, abritant à son 1er étage le Musée des ardoisières ainsi qu'une ancienne salle de classe.

Eglise romane Sainte Fauste

8.4 km
📍 Bozouls



Eglise romane du XIIème siècle, bâtie sur un promontoire, au cœur du canyon de Bozouls.

La Galerie

8, allée Paul Causse

8.6 km
Bozouls



La Galerie est un lieu situé au coeur de Bozouls dédié aux expositions artistiques et culturelles, aux conférences, aux animations...

Terra Memoria (groupes)

+33565441063
Allée Paul Causse

8.6 km
Bozouls



Suivez le guide à la découverte des paysages Aveyronnais, de Bozouls et de son fameux canyon !

Découverte du village de St-Côme d'Olt

+33565441063
6, rue Saint Damien
<https://www.terresdaveyron.fr>

10.0 km
St-Côme-d'Olt



Bourg moyenâgeux, classé "l'un des Plus Beaux Villages de France" Saint-Côme-d'Olt a gardé son ancienne infrastructure avec ses fossés (actuel tour de ville) et son enceinte fortifiée percée de trois portes.

Eglise Saint-Côme et Saint-Damien et son clocher tors

10.1 km
Saint-Côme-d'Olt



Venez découvrir cette église originale en plein coeur de Saint-Côme d'Olt, village classé parmi les "Plus beaux villages de France". Sa particularité ? Son surprenant clocher !

Église Saint Barthélémy

10.3 km
Villecomtal



L'église Saint Barthélémy fut construite entre 1700 et 1715. Elle abrite une piéta en bois polychrome du XIIème, la chaire réalisée par un sculpteur ébéniste de Villecomtal, une crucifixion du XIXème siècle peinte par Colin, élève de Delacroix.

Découverte du village de Villecomtal

Place Jean XXIII

10.4 km

 Villecomtal



Venez découvrir l'histoire de Villecomtal, village médiéval du XIIIème, en grès rouge, qui a obtenu le label : Petite Cité de Caractère d'Occitanie. et visiter l'Espace des Enfarinés où est exposée une collection de minéraux et fossiles.

Découverte du village de Villecomtal

+33565446682

Place Jean XXIII

10.4 km

 Villecomtal



Une visite de Villecomtal pour découvrir l'histoire de cet emblématique village médiéval de grès rouge dominé par son Château du XVe siècle.

Espace des Enfarinés - Collection de minéraux et de fossiles

+33565446682

Place Jean XXIII

10.4 km

 Villecomtal



Espace des Enfarinés et Collection de minéraux et de fossiles de Charles ROY. Exposition estivale d'artistes et artisans locaux. Et présence du bureau d'information touristique Terres d'Aveyron.

La Chambre d'Or - Oeuvre d'art refuge

11.0 km

 Golinhac



Créée dans le cadre du projet "Fenêtres sur le paysage" porté par l'association "Derrière le hublot", l'oeuvre d'art refuge "La Chambre d'Or" à Golinhac a été conçue comme un abri protecteur et originel.

Château de Tholet

Tolet

12.3 km

 Gabriac



Château de Tholet : authenticité d'un héritage multiple : donjon, manoir et ferme.

Découverte de la vieille ville d'Entraygues

+33565441063

Place de la République

<https://www.terresdaveyron.fr>

15.3 km

 Entraygues-sur-Truyère



Au départ de l'Office de Tourisme, itinéraire fléché du n°1 au n°21 (emplacement des panneaux sur le circuit) pour découvrir la vieille ville d'Entraygues. Guide de visite disponible en français, en anglais, espagnol, allemand et néerlandais.

Découverte de la vieille ville d'Entraygues

+33565441063

Place de la République

<https://www.terresdaveyron.fr>

15.3 km

 Entraygues-sur-Truyère



Avec ses deux ponts qui franchissent deux rivières, le Lot et la Truyère, Entraygues – prononcez « Entraye » comme ici - a ce charme incontestable des petites cités médiévales.

Visite de la Vieille Ville d'Entraygues pour les enfants

+33565441063

Place de la République

<https://www.terresdaveyron.fr>

15.3 km

 Entraygues-sur-Truyère



Pars à la découverte de la vieille ville d'Entraygues tout en t'amusant. Réponds aux questions (jeux, charades...) et viens vérifier les réponses au Bureau d'Information Touristique. Documentation gratuite.

Espace Archéologique Départemental (groupes)

+33565707145

Le Bourg

<https://www.musees.aveyron.fr>

15.9 km

 Montrozier



Centre d'interprétation consacré à la valorisation de l'archéologie aveyronnaise et à la découverte des méthodes de l'archéologie.

Espace Archéologique Départemental de Montrozier

+33565707500

Le Bourg

<https://www.musees.aveyron.fr>

16.0 km

 Montrozier



Espace d'exposition pour tous les publics permettant la découverte du patrimoine archéologique aveyronnais. Nombreuses activités : initiation à la fouille, à l'art pariétal, fabrication de parures et poteries préhistoriques, d'objets gallo-romains...

Espace EDF Truyère de Couesques (groupes)

 <https://www.edf.fr/lot-truyere>

19.0 km

 St-Hippolyte



Situé dans l'ancienne salle de commandes de la centrale du barrage hydroélectrique de Couesques (1950), l'espace EDF Truyère est un lieu de découverte du patrimoine industriel de la Truyère et du Lot, et un lieu d'apprentissage de l'eau/énergie

Espace EDF Truyère de Couesques

 +33565441063

 <https://www.terresdaveyron.fr>

19.0 km

 St-Hippolyte



Situé dans l'ancienne salle de commandes de la centrale hydroélectrique de Couesques (1950), l'Espace EDF Truyère est à la fois un lieu pour connaître le patrimoine industriel sur la Truyère et le Lot et un lieu de découverte de l'eau-énergie.

Musée des traditions populaires du Fel : Espace Marcelle Cayron

 +33565445186

 <https://www.lefel.fr>

19.2 km

 Le Fel



Découvrez le musée Marcelle Cayron, situé au Fel, joli petit village surplombant la Vallée du Lot entouré de vignes.

Circuit de découverte au Fel : un village, un vignoble

19.3 km

 Le Fel



Circuit de découverte au départ du Fel (un village, un vignoble). Dépliant disponible dans les bureaux d'information touristique de l'office de tourisme Terres d'Aveyron.

Moulin de Couffinhall à Couesques

 +33689204987

19.4 km

 Entraygues-sur-Truyère



Pour s'y rendre : aller à Couesques (D 904) se garer sur le parking à côté du pont et suivre le fléchage (petite promenade de 400m à pied sur un chemin de terre ombragé).

Moulin de Couffinhall à Couesques (groupes)

+33689204987

19.4 km

📍 Entraygues-sur-Truyère



Pour s'y rendre : aller à Couesques (D 904) se garer sur le parking à côté du pont et suivre le fléchage (petite promenade de 400m à pied sur un chemin de terre ombragé).

Le Don du Fel - Galerie du Don

+33565541515

Le Don du Fel

<https://www.ledondufel.com>

20.1 km

📍 Le Fel



Site européen de référence dédié à la céramique contemporaine ! D'une audace architecturale à vous couper le souffle et mondialement reconnu pour l'étonnante diversité de ses collections et de ses expositions temporaires de haut vol.

Château de Vieillevie

<https://www.chateau-vieillevie.com>

24.5 km

📍 Vieillevie



Le château de Vieillevie vous propose des visites "contées" les après-midi (sur réservation) en juillet et août.

Musée du Veinazès

+33471625693

12, rue des Fourmillères

<http://www.musee-veinazes.com>

30.2 km

📍 Lacapelle-del-Fraisse



Une vingtaine d'ateliers ruraux, de commerces, d'espaces thématiques et agricoles (locomobile à vapeur, alambic, tracteurs), une insolite collection d'art populaire (brut, naïf, singulier), découvrez un riche panorama du monde rural au 20e siècle.

Atelier du Réquista

+33565482246

3 Lieu-dit Réquista

<https://www.atelierdurequista.com>

1.1 km

📍 Sébrazac



Accessoires de mode en tissus plissés. L'harmonie des couleurs et des matières est riche et étonnante. Féminin et joyeux, c'est tout simplement du plaisir à porter ! Sculptures et tableaux textiles.

Les Chèvres de Coubisou

2402 route de la vallée du Lot

La Ferme des Coustoubis

+33637105065

Maison de la Vigne, du Vin et des Paysages d'Estaing

+33565440442

L'Escaillou

<https://www.lesvigneronsdolt.fr/>

Maison de la Vigne, du Vin et des Paysages d'Estaing (groupes)

+33565440442

L'Escaillou

<https://www.lesvigneronsdolt.fr/>

Pisciculture d'Estaing

+33651004296

850, le Combayre

1.1 km
Coubisou



2

Transformation et vente directe de produits laitiers et fromages de chèvres en agriculture biologique. Vente à la ferme et sur le marché d'Espalion et de Bozouls, sur certains Marchés des Producteurs de Pays ainsi que dans les épiceries locales.

1.3 km
Coubisou



3

Cette ferme familiale propose à la vente des colis de viande de race Aubrac.

1.5 km
Coubisou



4

Les Vignerons d'Olt vous accueillent à la Maison de la Vigne, du Vin et des Paysages d'Estaing pour vous présenter le plus petit vignoble d'origine en France. Laissez-vous conter l'univers des Coustoubis, les gens du Vin d'Estaing !

1.5 km
Coubisou



5

Les Vignerons d'Olt vous accueillent à la Maison de la Vigne, du Vin et des Paysages d'Estaing pour vous présenter le plus petit vignoble d'AOC en France. Laissez-vous conter l'univers des Coustoubis, les gens du Vin d'Estaing !

1.7 km
Estaing



6

Elevage de truites Arc-en-ciel, transformation dans notre atelier, vente directe sur les marchés de Laissac et Espalion et à la pisciculture. Livraison possible.

Le Joaillier du Couteau

+33565480309

<http://www.joaillierducouteau.com/>

2.0 km
📍 Estaing



Atelier de créations - Couteaux d'art & Bijoux haut de gamme.

Atelier Bijoux EM

+33625804154

5 Place Valéry Giscard d'Estaing
<https://www.atelier-bijoux-em.com>

2.0 km
📍 Estaing



Atelier de créations bijoux haut de gamme en pierre fine.

Oïanart

+33670481876

<https://www.bijoux-oianart.fr>

3.1 km
📍 Estaing



Artisan créatrice de bijoux et d'accessoires, faits main, en micro macramé, pour femmes, hommes et enfants.

Le Moulin de Coudoustrines

+33565440262

<https://www.moulindecoudoustrines.fr/>

3.4 km
📍 Bessuéjols



Le moulin de Coudoustrines à Bessuéjols vous propose un très grand choix de produits d'épicerie fine et de farines. Vous y découvrirez des produits d'ici et d'ailleurs pour ravir vos papilles.

Le Miel de Manon Dalac

Carmarans

<https://le-miel-de-manon-dalac.sumupst>

3.9 km
📍 Estaing



Vous pouvez déguster notre production de miel et découvrir tous les produits que nous fabriquons : différents miels, pain d'épices, bonbons, hydromels, vinaigre de miel, propolis... Présente sur les marchés de pays de proximité

Le Manoir Alexandre

+33565480501

<https://www.manoir-alexandre.fr>

4.0 km
Espalion



Entreprise familiale, qui fabrique des produits dans le respect de la tradition et de la qualité de ses produits. Spécialités : bocal de foie gras entier de canard médaillé à plusieurs reprises et la caille fourrée au foie gras de canard.

Laguiole Village

+33565480926

Route de Laguiole

<https://www.laguiolevillage.com>

5.6 km
Espalion



Fabrication de couteaux de Laguiole et de pièces, de couteaux régionaux et de nombreuses créations originales. Vente sur place et visite de l'atelier.

GAEC des deux Causses

+33630345327

5.7 km
Bessuéjols



Nous sommes producteurs de fromages fermiers de vache : du traditionnel au plus frais. Vous pouvez nous retrouver sur les marchés d'Espalion, St Geniez d'Olt, Rodez (place du Bourg le samedi).

Légende d'Aubrac

+33565440362

<https://www.legendedaubrac.fr>

5.8 km
Espalion



Un art exclusivement Français, écoresponsable qui représente le souvenir, les traditions, les générations, le savoir-faire aveyronnais.

Ty coutelier

+33565440081

<https://tycoutelier.fr/>

5.9 km
Espalion



Le couteau est un gage de pérennité, de convivialité et de bienvenue.

Mes recommandations (suite)

Découvrir la destination

Toutes les activités

OFFICE DE TOURISME TERRES D'AVEYRON

WWW.TERRESDAVEYRON.COM



Coutellerie Jérôme Lamic

+33647953597

2043 Route de la Coursière

6.1 km
Le Nayrac



Coutellerie d'art. Jérôme Lamic, Meilleur Ouvrier de France en coutellerie, propose des couteaux d'exception, totalement personnalisables à la demande : gravures, sculptures, autres originalités... et pour tous budgets !

Rucher du Mas

+33565447816

4 Impasse des Myosotis

<https://www.rucherdumas.fr>

6.4 km
Espalion



Le bon miel récolté en Aveyron !

Ferme de Mayrinhac

+33671167482

Mayrinhac

6.8 km
Rodelle



La Ferme de Mayrinhac : production de porcs et d'agneaux fermiers. Pierre et Guillaume, agriculteurs près de St Julien de Rodelle, vous invitent à découvrir une large gamme de produits de boucherie et de charcuterie fermière.

Ferme de Gandalou (groupes)

+33649380371

6.9 km
Rodelle



François et Mathieu vous accueillent pour vous faire découvrir leur métier à la Ferme de Gandalou, dans un cadre magnifique entre Bozouls et Conques. De l'herbe jusqu'au fromage AOP Bleu des Causses, vous saurez tout sur le quotidien de nos vaches.

Ferme de Gandalou

+33649380371

6.9 km
Rodelle



François et Mathieu vous accueillent pour vous faire découvrir leur métier à la Ferme de Gandalou, dans un cadre magnifique entre Bozouls et Conques. De l'herbe jusqu'au fromage AOP Bleu des Causses, vous saurez tout sur le quotidien de nos vaches.

Mes recommandations (suite)

Découvrir la destination

Toutes les activités

OFFICE DE TOURISME TERRES D'AVEYRON

WWW.TERRESDAVEYRON.COM



L'Ane Rêveur - Vannerie

Route de Saint Julien

<https://www.lanereveur.fr>

7.1 km
Bozouls



Atelier de vannerie, stages de vannerie, bons cadeaux, démonstrations. Exposition vente en juillet et août à l'espace Denys Puech à Bozouls

La Fenadou - Elevage de chèvre

+33616581621

<https://lafenadou.com/>

7.4 km
Le Cayrol



Toute l'équipe de la Fenadou vous invite à découvrir notre ferme où nous produisons du fromage de chèvre, le tout en Agriculture biologique et en vente directe. Depuis 2026, nous sommes adhérents à la marque "Valeurs Parc".

Magasin de l'Abbaye de Bonneval

+33565442449

<https://mag.abbaye-bonneval.com>

8.0 km
Le Cayrol



Notre-Dame de Bonneval est une Abbaye cistercienne en Rouergue, les soeurs ont installé la chocolaterie dès 1878 et fabriquent depuis "les Chocolats de Bonneval".

Les Madeleines de Célestine

<https://madeleines-celestine.jimdofree.com>

8.4 km
Campuac



Les Madeleines de Célestine, mangez-en, elle vous feront la taille fine !

Enclume et Barbotine

+33687491214

1 Ruelle du Caminol

<https://enclumeetbarbotine.eproshoppin.com>

8.6 km
Bozouls



Dylan, coutelier, et Anna, céramiste, s'associent pour vous proposer Enclume & Barbotine. Venez explorer leurs ateliers et découvrir une boutique mettant en avant leurs créations ainsi que celles de leurs artisans préférés.

Mes recommandations (suite)

Découvrir la destination

Toutes les activités

OFFICE DE TOURISME TERRES D'AVEYRON

WWW.TERRESDAVEYRON.COM

Terres
d'Aveyron
Office de Tourisme

Buffa'Laubenq

+33607552142

<https://www.buffalaubenq.com/>

8.8 km

Le Cayrol



Fromage de bufflonnes. Vente sur rdv uniquement.

L'Escargoterie Aveyronnaise

+33682189272

Les Galamanhes

<https://escargoterieaveyronnaise.fr/>

8.9 km

Saint-Côme-d'Olt



L'Escargoterie Aveyronnaise est une ferme hélicicole située sur la commune de Saint-Côme d'Olt. Nous élevons et transformons nos gros-gris. Nous proposons des escargots farcis, en coquille ou en cRoquille, des tartinables...

Les Délices de Zita

+33772330044

Ferme de la Boriette

9.0 km

Le Cayrol



Fabrication de produits laitiers: yaourt, faisselle, crème dessert, riz au lait, fromage blanc, lait pasteurisé, fromage lactique (le métissé), crème fraîche, beurre, caramel beurre salé, la fet'Aubrac, tome de la Boriette, la raclette de l'Aubrac.

La Maison Jouin

+33652007654

9, rue de la Rivière

9.9 km

Villecomtal



Venez redécouvrir toute la richesse d'une fibre ancestrale avec la Maison Jouin, où savoir-faire traditionnel et esprit d'innovation s'épanouissent au cœur de la vallée du Dourdou.

Aubrac Bottier

+33565481449

22, avenue de Saint Geniez

<https://aubrac-bottier.fr/>

10.0 km

St-Côme-d'Olt



Frédéric, chausseur-bottier, spécialisé dans la fabrication de chaussure haut de gamme depuis 1986, met aujourd'hui son expérience au profit de sa créativité en proposant une collection de chaussures et d'accessoires fabriqués à la main.

Mes recommandations (suite)

Découvrir la destination

Toutes les activités

OFFICE DE TOURISME TERRES D'AVEYRON

WWW.TERRESDAVEYRON.COM



Poterie Terres Vives

+33677936666

1 Place de la porte neuve

<https://poterieterresvives.jimdo.com/>

10.1 km

📍 St-Côme-d'Olt



Découvrez une production stylée et originale de vaisselle en faïence à l'atelier situé à St Côme d'Olt.

Filature des Landes - Grenier à laine - Travail de la laine

+33565446113

545 route du Dourdou

<https://www.catusse-filature.fr>

10.3 km

📍 Villecomtal



Dans la laine et le tissage depuis ma naissance, j'ai appris ce savoir faire auprès de mes grands-parents et parents. Création et fabrication des métiers à tisser par Mr Catusse Pierre. A mon tour j'ai aussi envie de vous partager ce savoir faire.

Microbrasserie Bibemus

+33975564701

<http://microbrasseriebibemus.fr/>

13.0 km

📍 Gabriac



A la découverte des bières de styles en Aveyron !

Domaine de Méjanassère (Vins d'Entraygues - Le Fel)

+33669324138

<https://www.domaine-de-mejanassere.fr>

13.5 km

📍 Entraygues-sur-Truyère



Visite de la production et de la transformation du vin dans le cadre d'une ferme traditionnelle, dégustation et vente directe.

Barrage EDF de Castelnau-Lassouts

Rive droite

14.8 km

📍 Lassouts



C'est ici, sur la terrasse de l'ancienne maison du "barragiste", le gardien du barrage, qu'a été inaugurée en 2020 une exposition permanente sur l'épopée de la "houille blanche".

Alavostra - artisan de l'apéro

+33675028718

4, avenue de la Cornélie

<https://www.alavostra.com>

14.8 km

📍 Entraygues-sur-Truyère



Venez visiter la Fabrique des apéritifs ALAVOSTRA à Entraygues et déguster notre fameuse Frênette, ainsi que nos autres produits de terroir bio et locaux. Apéro & tapas les vendredis soirs, concert de temps en temps (programmation : voir site web).

Design & Crochet

+33682224103

9, place Albert Castanié

<https://www.designetcrochet.fr/>

15.1 km

📍 Entraygues-sur-Truyère



Boutique atelier dédiée au fait main et au DIY. Créations artisanales modernes au crochet.

Maroquinerie Laborde

+33565445948

17, tour de ville

<https://www.maroquinerie-laborde.fr>

15.1 km

📍 Entraygues-sur-Truyère



Laborde Entraygues artisan maroquinier labellisé 'Fabriqué en Aveyron' (boutique et atelier).

Poterie du Merle

+33613341692

Etape de la Reine Margot

15.1 km

📍 Entraygues-sur-Truyère



Poterie artisanale créée depuis 27 ans par Carine et Lenni Borzycki qui ont installé leur exposition dans le coeur historique d'Entraygues sur Truyère place Albert Castanie. Nous vous accueillons d'avril à septembre, décembre, ou rendez-vous.

Centrale hydroélectrique EDF de Cambeyrac

+33565441063

<https://www.terresdaveyron.fr>

15.5 km

📍 Entraygues-sur-Truyère



Située à l'entrée d'Entraygues, en amont du pont du XIIIe s. qui enjambe la Truyère, la centrale hydroélectrique de Cambeyrac est une étape sur la Route de l'énergie, un circuit de tourisme industriel dédié à la découverte de l'hydroélectricité.

Mes recommandations (suite)

Découvrir la destination

Toutes les activités

OFFICE DE TOURISME TERRES D'AVEYRON

WWW.TERRESDAVEYRON.COM



Moulin Méjane (Huile de noix, noisettes, farines bio)

+33565698880

<https://www.moulin-mejane.com>

16.7 km
Espeyrac



Vente de farine de blé tradition, tous types de farine de blé biologique, fabrique d'huile de noix, noisettes et colza (garantie 100% naturelle sans additifs, ni conservateurs). Visite suivant disponibilité.

Domaine Mousset (Vins d'Entraygues - Le Fel)

+33631105557

Le Bourg

19.3 km
Le Fel



Producteurs de vin de l'AOC Entraygues/Le Fel, Laurent et son fils Pierrick proposent blancs, rouges et rosé produits en agriculture biologique.

Gaec de la chèvre Blanche (cabécous)

+33675895855

20.0 km
Le Fel



Élevage caprin d'environ 200 chèvres et 12 vaches Aubrac. Situé entre Montsalvy et Entraygues sur Truyere, nous fabriquons de délicieux cabécous (fromage de chèvre).

Le Don du Fel - Poterie du Don

+33565541515

Le Don du Fel

<https://www.ledondufel.com>

20.1 km
Le Fel



Site européen de référence dédié à la céramique contemporaine ! D'une audace architecturale à vous couper le souffle et mondialement reconnu pour l'étonnante diversité de ses collections et de ses expositions temporaires de haut vol.

Poterie - Galerie du Don

+33565541515

Le Don du Fel

<https://www.ledondufel.com>

20.4 km
Le Fel



Site européen de référence dédié à la céramique contemporaine ! D'une audace architecturale à vous couper le souffle et mondialement reconnu pour l'étonnante diversité de ses collections et de ses expositions temporaires de haut vol.

Mes recommandations (suite)

Découvrir la destination

Toutes les activités

OFFICE DE TOURISME TERRES D'AVEYRON
WWW.TERRESDAVEYRON.COM



Marrons de l'Aveyron - Goûtez La Châtaigne

+33565661365

<http://lachataigneraie.wixsite.com/aveyron>

23.5 km

St-Hippolyte



Nichée entre la Truyère et les contreforts du Carladez, la ferme de la châtaigneraie de la famille Clermont vous attend pour déguster leurs différents produits à base de châtaignes.

Ferme de la Martinie - charcuterie fermière

23.9 km

St-Hippolyte



Charcuterie fermière : pâté de campagne, rillettes, fritons, jambonneau, saucisse, saucisson, jambon...

Mes recommandations (suite)

Découvrir la destination

Toutes les activités

OFFICE DE TOURISME TERRES D'AVEYRON
WWW.TERRESDAVEYRON.COM

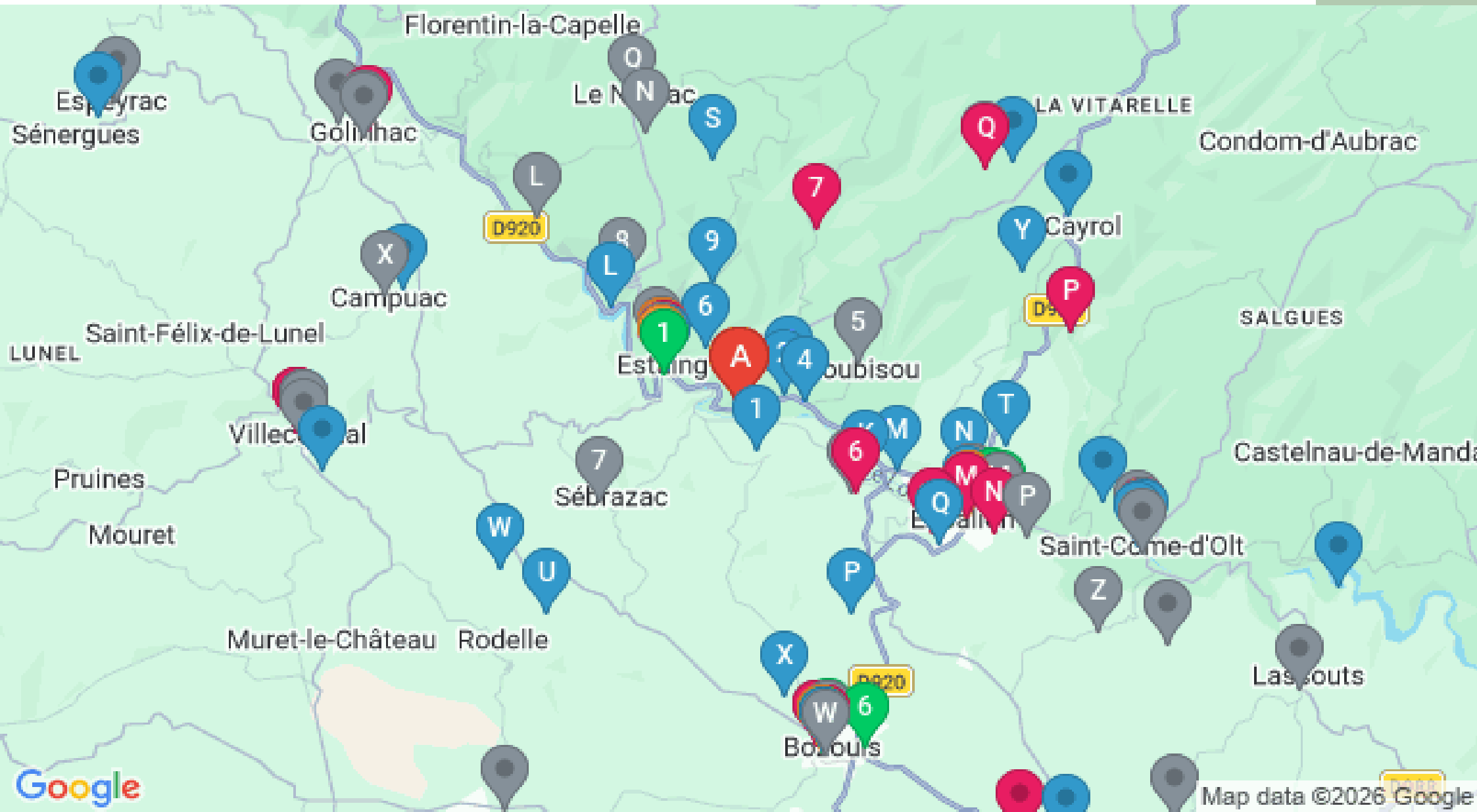


Mes recommandations (suite)

[Découvrir la destination](#)

[Toutes les activités](#)

OFFICE DE TOURISME TERRES D'AVEYRON
WWW.TERRESDAVEYRON.COM



: Restaurants : Activités et Loisirs : Nature : Culturel : Dégustations